



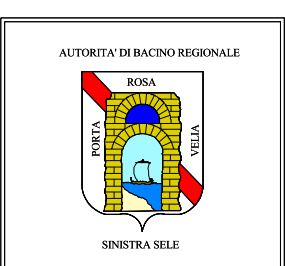
LEGENDA
Classi di Rischio

- R1
- R2
- R3
- R4

- Corso d'acqua



**AUTORITA' DI BACINO REGIONALE
SINISTRA SELE**
Via A. Sabatini, 3-84121 Salerno
tel.089.236922-fax.089.2582774



TORRENTE GALEOTTA

CARTA DEL RISCHIO TAV. 1/1 scala 1:5000

VARIANTE



**PIANO STRALCIO PER L'ASSETTO IDROGEOLOGICO -AGGIORNAMENTO (2012)
RISCHIO IDRAULICO**

Redatto da:		Consulente Specialistico:	
Segreteria Tecnica Operativa: AREA TECNICA -Ing. Manlio Mugnani -Ing. Elisabetta Romano -Ing. Massimo Verrone -Arch. Vincenzo Andreola -Arch. Carlo Banco -Arch. Antonio Tedesco -Geol. Saverio Maietta -Geom. Giuseppe Taddeo	AREA AMMINISTRATIVA -Dott. Comm. Angelo Padovano -Dott. Vincenzo Liguori	-Ing. Raffaella Napoli Supporto Specialistico: -Ing. Claudia Musella -Ing. Claudia Palma	
Il Responsabile del Procedimento: -Ing. Raffaele Doto		Consulenti Scientifici: - Prof. ing. Domenico Pianese - Prof. geol. Domenico Guida	

Data: febbraio 2015

Il Vicario del Segretario Generale
Arch. Giuseppe Grimaldi